

# Портал електронних послуг

Державне агентство водних ресурсів України

[Головна \(/\)](#) / [Перелік дозволів на спеціальне водокористування \(/site/permit-registry\)](#)  
/ [Перегляд дозволу](#) / [Заява](#)

## Дозвіл на спеціальне водокористування №238/ ТП/49д-21 від 02.12.2021

### Відомості про водокористувача

**Тип водокористувача**

Юридична особа

**Найменування**

ТОВАРИСТВО З ОБМЕЖЕНОЮ ВІДПОВІДАЛЬНІСТЮ "ШУМСЬК АГРО"

**Ідентифікаційні дані**

34043068

**Місце реєстрації**

47144, Тернопільська область, Кременецький район, село Великі Дедеркали, вул. Садова, буд. 1

**Контактні відомості**

Телефон: +38-(067)-310-5017

### Відомості про дозвіл

**Найменування органу, що видав дозвіл**

Сектор у Тернопільській області Держводагентства

**Номер та дата видачі**

№238/ТП/49д-21 від 02.12.2021

**Строк дії**

з 02.12.2021 по 02.12.2024

**Поточний стан**

діючий

**Форма дозволу**

паперова

**Регіон водокористування**

ТЕРНОПІЛЬСЬКА ОБЛАСТЬ

**Мета водокористування**

- Питні і санітарно-гігієнічні потреби
- Виробничі потреби

**Перелік місць водокористування (водозабір)****Фактичне місце здійснення діяльності**

одна свердловина № 1 в с. Малі Дедеркали, Шумський (Кременецький) район Тернопільської області, басейн стр. Без назви, басейн р. Кума, басейн р. Вілія, басейн р. Горинь, суббасейн р. Прип'ять, район річкового басейну Дніпра

**Код типу джерела водопостачання**

(60) Підземний водоносний горизонт

**Код та назва джерела водопостачання**

ЧЕР/ДНЕПР/0981/0412/0448/0047/Р.КУМА

**Код та назва водогосподарської ділянки**

М5.1.4.46 р. Горинь від кордону Хмельницької та Рівненської областей до державного кордону (виключаючи р. Случ)

**Тип водокористування**

Забір з підземних джерел

**Розшифровка типу водокористування**

Не зазначено

**Ліміт забору води**

| Показник                                            | Обсяги води          |                          |
|-----------------------------------------------------|----------------------|--------------------------|
|                                                     | м <sup>3</sup> /добу | тис. м <sup>3</sup> /рік |
| <b>Забір води, усього (у т.ч.):</b>                 | 104.83               | 15.84                    |
| - з поверхневих джерел (окремо для кожного джерела) | -                    | -                        |






| Показник                                                    | Обсяги води          |                          |
|-------------------------------------------------------------|----------------------|--------------------------|
|                                                             | м <sup>3</sup> /добу | тис. м <sup>3</sup> /рік |
| - з підземних джерел (окремо для кожного річкового басейну) | 104.83               | 15.84                    |
| Р.КУМА                                                      | 104.83               | 15.84                    |

### Ліміт використання води

| Показник                                                     | Обсяги води          |                          |
|--------------------------------------------------------------|----------------------|--------------------------|
|                                                              | м <sup>3</sup> /добу | тис. м <sup>3</sup> /рік |
| <b>Використання води на власні потреби, усього (у т.ч.):</b> | 104.83               | 15.84                    |
| <b>з поверхневих джерел:</b>                                 | -                    | -                        |
| - на питні і санітарно-гігієнічні потреби                    | -                    | -                        |
| - на виробничі потреби                                       | -                    | -                        |
| - на інші потреби                                            | -                    | -                        |
| <b>з підземних джерел:</b>                                   | 104.83               | 15.84                    |
| - на питні і санітарно-гігієнічні потреби                    | 1.00                 | 0.26                     |
| - на виробничі потреби                                       | 103.83               | 15.58                    |
| - на інші потреби                                            | -                    | -                        |
| <b>від іншого водокористувача:</b>                           | -                    | -                        |
| - на питні і санітарно-гігієнічні потреби                    | -                    | -                        |
| - на виробничі потреби                                       | -                    | -                        |
| - на інші потреби                                            | -                    | -                        |

### Перелік місць водокористування (водовідведення)

|                                                                                                                                                                                                                                                                                                                        |                                                                                                                                                                                           |
|------------------------------------------------------------------------------------------------------------------------------------------------------------------------------------------------------------------------------------------------------------------------------------------------------------------------|-------------------------------------------------------------------------------------------------------------------------------------------------------------------------------------------|
| <p></p> <p><b>Місце скиду (у межах/за межами населеного пункту)</b><br/>в межах с. Малі Дедеркали, Шумський (Кременецький) район Тернопільської області</p> <p><b>Код типу приймача зворотних (стічних) вод</b><br/>(84) Вигріб</p> | <p></p> <p></p> |
|------------------------------------------------------------------------------------------------------------------------------------------------------------------------------------------------------------------------------------------------------------------------------------------------------------------------|-------------------------------------------------------------------------------------------------------------------------------------------------------------------------------------------|

**Назва приймача зворотних (стічних) вод**

**Категорія зворотних (стічних) вод**

- господарсько-побутові

**Код та назва водного об'єкта**

ЧЕР/ДНЕПР/0981/0412/0448/0047/Р.КУМА

**Код та назва водогосподарської ділянки**

M5.1.4.46 р. Горинь від кордону Хмельницької та Рівненської областей до державного кордону (виключаючи р. Случ)

**Тип водовідведення**

Водовідведення у вигріб

**Розшифровка типу водовідведення**

Не зазначено

### Інші характеристики спеціального водокористування

| Показник                                                     | Обсяги води          |                          |
|--------------------------------------------------------------|----------------------|--------------------------|
|                                                              | м <sup>3</sup> /добу | тис. м <sup>3</sup> /рік |
| Отримано від іншого водокористувача                          | -                    | -                        |
| Отримано від іншого водокористувача зворотної (стічної) води | -                    | -                        |
| <b>Передача води, усього (у т.ч.):</b>                       | -                    | -                        |
| - населенню                                                  | -                    | -                        |
| - вторинним водокористувачам (без використання)              | -                    | -                        |
| - вторинним водокористувачам (після використання)            | -                    | -                        |
| <b>Скид зворотних (стічних) вод, усього (у т.ч.):</b>        | 1                    | 0.26                     |
| - у поверхневий водний об'єкт                                | -                    | -                        |
| - на поля фільтрації                                         | -                    | -                        |
| - передача іншому водокористувачу                            | -                    | -                        |
| - у накопичувач                                              | -                    | -                        |
| - у вигріб                                                   | 1.00                 | 0.26                     |



| Показник                                            | Обсяги води          |                          |
|-----------------------------------------------------|----------------------|--------------------------|
|                                                     | м <sup>3</sup> /добу | тис. м <sup>3</sup> /рік |
| - в інший приймач                                   | -                    | -                        |
| <b>Використання води в системах водопостачання:</b> | 0                    | 0                        |
| - оборотного                                        | -                    | -                        |
| - повторного                                        | -                    | -                        |
| <b>Втрати в системах водопостачання</b>             | -                    | -                        |

|                                                                |                                                                                                                                                                                                                                                                                                                                                                                                                                                                                                                                                                                                                                                                                                                                                                                                                                                                                                  |
|----------------------------------------------------------------|--------------------------------------------------------------------------------------------------------------------------------------------------------------------------------------------------------------------------------------------------------------------------------------------------------------------------------------------------------------------------------------------------------------------------------------------------------------------------------------------------------------------------------------------------------------------------------------------------------------------------------------------------------------------------------------------------------------------------------------------------------------------------------------------------------------------------------------------------------------------------------------------------|
| <p><b>Умови спеціального водокористування</b></p>              | <ol style="list-style-type: none"> <li>1. Скидати стічні води, використовуючи рельєф місцевості, заборонено.</li> <li>2. Дотримуватись вимог водного законодавства, зокрема статті 44 Водного кодексу України щодо обов'язків водокористувачів.</li> <li>3. Згідно з Порядком ведення державного обліку водокористування, затвердженим наказом Мінприроди від 16.03.2015 № 78, щорічно, не пізніше ніж 1 лютого року, наступного за звітним періодом, надавати звіт про використання води за формою 2ТП-водгосп (річна) на порталі електронних послуг Держводагентства України.</li> <li>4. Дозвіл виданий з урахуванням усіх місць водокористування та водовідведення на території Тернопільської області. При зміні інформації про місце здійснення діяльності чи умов водокористування та водовідведення даний дозвіл підлягає анулюванню (статті 49, 55 Водного кодексу України).</li> </ol> |
| <p><b>Умови спеціального водокористування Держгеонадра</b></p> | <p>Державна служба геології та надр України опрацювала заяву на отримання дозволу на спеціальне водокористування <b>Товариства з обмеженою відповідальністю «ШУМСЬК АГРО»</b>(код ЄДРПОУ 34043068), вул. Садова, 1, с. Великі Дедеркали, Шумський (Кременецький) район, Тернопільська область для водозабору, що складається з однієї свердловини № 1, розташованої на території підприємства в межах с. Малі Дедеркали Шумського (Кременецького) району Тернопільської області (координати місцезнаходження свердловини 50°02'29" ПнШ 26°05'58" СхД), та вважає за можливе видати дозвіл строком на п'ять років з метою забору підземних вод у обсязі <b>104,830 м<sup>3</sup>/добу(15,840тис. м<sup>3</sup>/рік)</b>, при дотриманні таких умов:</p>                                                                                                                                           |

1. дотримуватись вимог чинного законодавства України щодо використання та охорони надр та норм ДСанПіН 2.2.4-171-10;
2. величина видобутку підземних вод не повинна перевищувати величини рекомендованого (експлуатаційного) дебіту, зазначеного в паспорті свердловини;
3. регулярний облік води, яка відбирається, її якості, глибини рівня у водозабірній споруді;
4. дотримання санітарно-технічних норм з утримання експлуатаційної водозабірної споруди та водонесучих комунікацій;
5. своєчасний ремонт та тампонаж водозабірної споруди, яка вийшла з ладу;
6. забороняється забруднення підземних вод стічними водами та твердими відходами, нафтопродуктами, пестицидами, мінеральними добривами та хімічними речовинами;
7. дотримуватися вимог Водного кодексу України, постанови Кабінету Міністрів України від 18.12.1998 № 2024 «Про правовий режим зон санітарної охорони водних об'єктів» та Закону України «Про питну воду, питне водопостачання та водовідведення», стосовно режиму зон санітарної охорони підземних вод від забруднення;
8. використання надр у відповідності до статей 19, 23 Кодексу України про надра;
9. подання даних через електронний кабінет (<https://nadra.gov.ua/>) до Державного реєстру артезіанських свердловин (<https://waterwells-ua.info/>) відповідно до вимог Порядку державного обліку артезіанських свердловин, облаштування їх засобами вимірювання об'єму видобутих підземних вод, затвердженого постановою Кабінету Міністрів України від 08.10.2012 №963 та наказу Міністерства екології та природних ресурсів України та Міністерства регіонального розвитку, будівництва та житлово-комунального господарства України від 06.04.2016 № 145/84, зареєстрованого в Міністерстві юстиції України 27 квітня 2016 р. за № 642/2877;
10. за необхідності щорічно до 20 січня надавати до Львівської ГРЕ ДП НАК «Надра України» «Західукргеологія» (м. Львів, вул. Героїв УПА, 33, тел. (032) 237-20 35) та ДНВП «Геоінформ України» (03057, м. Київ, вул. Антона Цедіка, 16, тел. (044) 456-60-61, 455-60-75) звіт по формі № 7-гр (підземні води).





| № | Найменування природоохоронного заходу                                                            | Термін виконання | Критерії (показники) досягнення результативності     |
|---|--------------------------------------------------------------------------------------------------|------------------|------------------------------------------------------|
| 1 | Раціонально використовувати водні ресурси та систематично вести первинний облік водокористування | Постійно         | Охорона підземних вод від виснаження                 |
| 2 | Утримувати в належному санітарному стані зони санітарної охорони водозабору (свердловини)        | Постійно         | Охорона підземних вод від забруднення та засмічення  |
| 3 | Утримувати у належному санітарному стані місця скидання зворотних вод                            | Постійно         | Охорона підземних та поверхневих вод від забруднення |

Повернутись (<https://e-services.davr.gov.ua/parlor/p-water-users-registry/view-wateruser?id=25737>)



Проект реалізовано Фондом "Євразія", (<http://www.eurasia.org/>) Фондом "Східна Європа" (<http://eef.org.ua/>) та Державним агентством з питань електронного урядування України (<https://www.e.gov.ua/>) у рамках проекту міжнародної технічної допомоги "Прозорість та підзвітність у державному управлінні та послугах" /TAPAS, за фінансової підтримки Агентства США з міжнародного розвитку (USAID) (<https://www.usaid.gov/uk/ukraine>) та Уряду Великої Британії (UK aid) (<https://www.ukaidirect.org/>)

**BETA**

Портал працює в тестовому режимі. Якщо ви маєте зауваження або пропозиції, надсилайте на [support.e-services@davr.gov.ua](mailto:support.e-services@davr.gov.ua) (<mailto:support.e-services@davr.gov.ua>)

**Адреса:**

01004, м. Київ, вул. Велика Васильківська, 8



Весь контент доступний за ліцензією Creative Commons Attribution 4.0 International license (<https://creativecommons.org/licenses/by/4.0/deed.uk>), якщо не зазначено інше

© 2022 Державне агентство водних ресурсів України.

Усі права на матеріали, розміщені на цьому сайті, належать Держводагентству. При частковому або повному використанні матеріалів сайту обов'язковим є посилання із зазначенням джерела - [e-services.davr.gov.ua](https://e-services.davr.gov.ua)

